



Strategia Rozwoju Gminy Zagórz

na lata 2023 - 2032

ZAŁĄCZNIK 4: RAPORT Z BADANIA ANKIETOWEGO

Zagórz, 2022 rok

**Raport z badania ankietowego w ramach projektu
„Strategia Rozwoju Gminy Zagórz na lata 2023-2032”**

1. Metodologia badania

W dniach od 31 sierpnia do 15 września 2022 roku przeprowadzone zostało badanie ankietowe w ramach projektu „Strategia Rozwoju Gminy Zagórz na lata 2023-2032”. Badanie było realizowane za pomocą ankiety internetowej CAWI (ang. Computer Assisted Web Interview) oraz papierowych kwestionariuszy do samodzielnego wypełniania PAPI (ang. Paper and Pencil Interview).

2. Próba

W badaniu wzięło udział łącznie 52 osób, wśród których było 37% kobiet i 63% mężczyzn.

Tabela 1. Płeć respondentów

	liczba	%
Kobieta	19	37%
Mężczyzna	33	63%
Łącznie	52	100,00%

Źródło: Badanie ankietowe CAWI i PAPI, N=28

Wśród biorących udział w badaniu przeważały osoby z wykształceniem wyższym (60%), drugą co do liczebności była grupa z wykształceniem średnim (37%).

Tabela 2. Wykształcenie respondentów

	liczba	%
Podstawowe	1	2%
Gimnazjalne	0	0%
Zasadnicze zawodowe	1	2%
Średnie (ogólnokształcące i zawodowe)	19	37%
Wyższe	31	60%
Razem	52	100%

Źródło: Badanie ankietowe CAWI i PAPI, N=28

Jeśli chodzi o sytuację na rynku pracy, zdecydowanie najliczniejszą grupę stanowili pracujący (69%). Drugą co do liczebności byli przedsiębiorcy (15%).

Tabela 3. Status zawodowy respondentów

	liczba	%
Uczę się	2	4%
Pracuję (umowa o pracę, umowa cywilna)	36	69%
Prowadzę działalność gospodarczą	8	15%
Nie pracuję zawodowo, zajmuję się domem	2	4%
Jestem bezrobotny/a	0	0%
Jestem emerytem/ką, rencistą/ką	4	8%
Razem	52	100%

Źródło: Badanie ankietowe CAWI i PAPI, N=28

Ponad 19% respondentów biorących udział w badaniu mieszka w Gminie Zagórz dłużej niż 15 lat. Jest to bardzo ważne z punktu widzenia merytorycznej wartości badania – osoby te bardzo dobrze znają gminę, jej atuty i słabości, a także potrzeby rozwojowe.

Tabela 4. Długość zamieszkiwania w Gminie Zagórz

	liczba	%
Poniżej 5 lat	5	10%
5-10 lat	5	10%
11-15 lat	3	6%
Powyżej 15 lat (ale nie od urodzenia)	10	19%
Od urodzenia	29	56%
łącznie	52	100,00%

Źródło: Badanie ankietowe CAWI i PAPI, N=28

Najwięcej spośród osób biorących udział w ankiecie mieszka w Zagórz (69%), zaś z miejscowości Olchowa i Średnie Wielkie nie wpłynęła ani jedna ankieta.

Tabela 5. Gmina zamieszkania respondentów

	liczba	%
Czaszyn	1	2%
Kalnica	1	2%
Łukowe	1	2%
Mokre	1	2%
Morochów	1	2%
Olchowa	0	0%
Poraż	3	6%
Tarnawa Dolna	3	6%
Tarnawa Górna	1	2%
Średnie Wielkie	0	0%
Zagórz	36	69%
Zahutyń	4	8%
poza gminą	0	0%

Źródło: Badanie ankietowe CAWI i PAPI, N=28

3. Wyniki

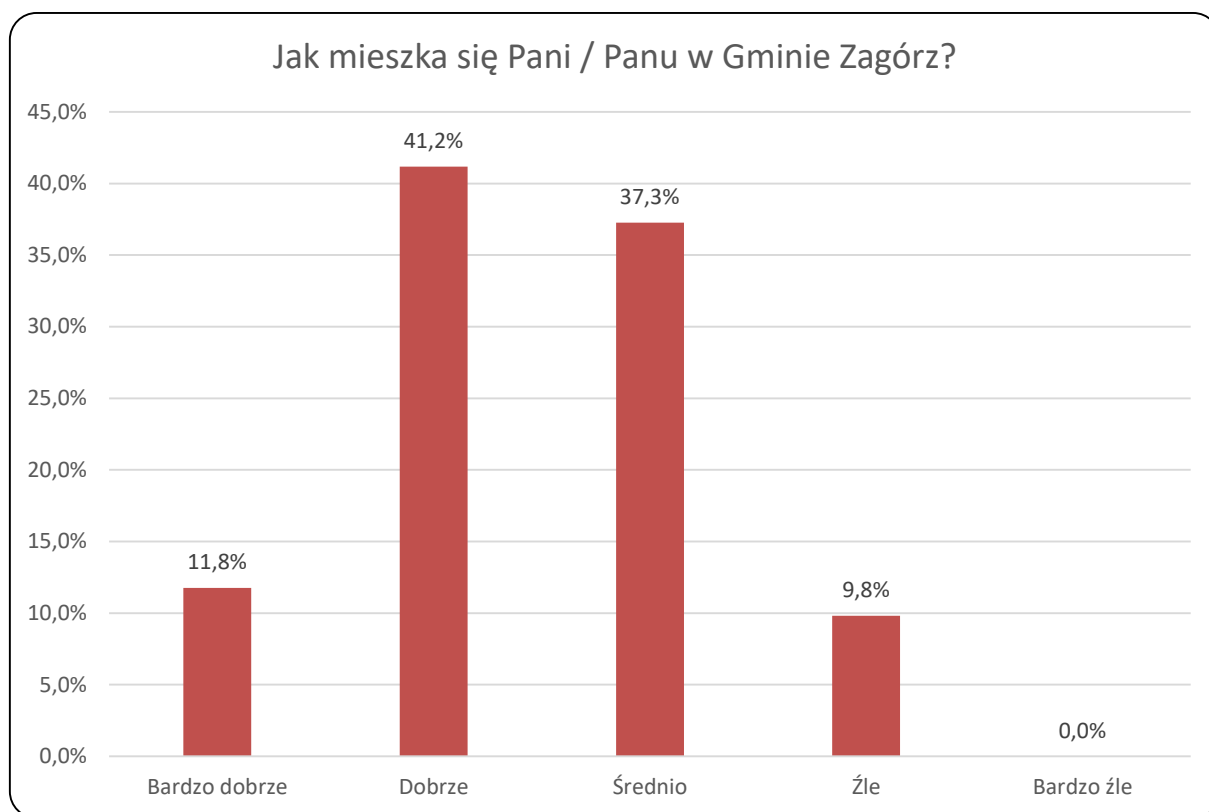
Pierwsze pytanie w ankiecie dotyczyło ogólnej opinii mieszkańców na temat życia w gminie. Z odpowiedzi wyłania się raczej optymistyczny obraz – najliczniejsze były odpowiedzi „dobrze” (41,2%), zaś łącznie odpowiedzi „bardzo dobrze” i „dobrze” udzieliło ponad 53% ankietowanych. Odpowiedzi negatywnych „źle” udzieliło aż 9,8% respondentów.

Tabela 6. Ogólna ocena życia w gminie

	Wyniki	%
Bardzo dobrze	6	11,8%
Dobrze	21	41,2%
Średnio	19	37,3%
Źle	5	9,8%
Bardzo źle	0	0,0%

Źródło: Badanie ankietowe CAWI i PAPI, N=28

Wykres 1. Ogólna ocena życia w gminie



Źródło: Badanie ankietowe CAWI i PAPI, N=28

Należy tutaj dodać, że ponad połowa ankietowanych uważa Gminę Zagórz za miejsce dobre do zamieszkania (53%), a tylko 9,8% jest przeciwnego zdania. Wynik ten potwierdza ogólną pozytywną ocenę życia w gminie.

Kwestia ta została w dalszej części ankiety pogłębiona poprzez pytania szczegółowe o konkretne aspekty życia w gminie.

Najkorzystniej ocenione zostały takie obszary jak stan środowiska naturalnego, dostęp do przedszkoli i placówek opiekuńczych dla dzieci (łącznie po 63% pozytywnych odpowiedzi – „bardzo dobrze” i „dobrze”).

Za obszary problematyczne uznać można natomiast infrastrukturę rowerową (łącznie 88% odpowiedzi negatywnych - „źle” i „bardzo źle”), możliwość zatrudnienia i komunikacja publiczna (42%, 56%).

Poniższa tabela oraz wykres przedstawiają, jak mieszkańcy gminy oceniają poszczególne obszary życia w gminie.

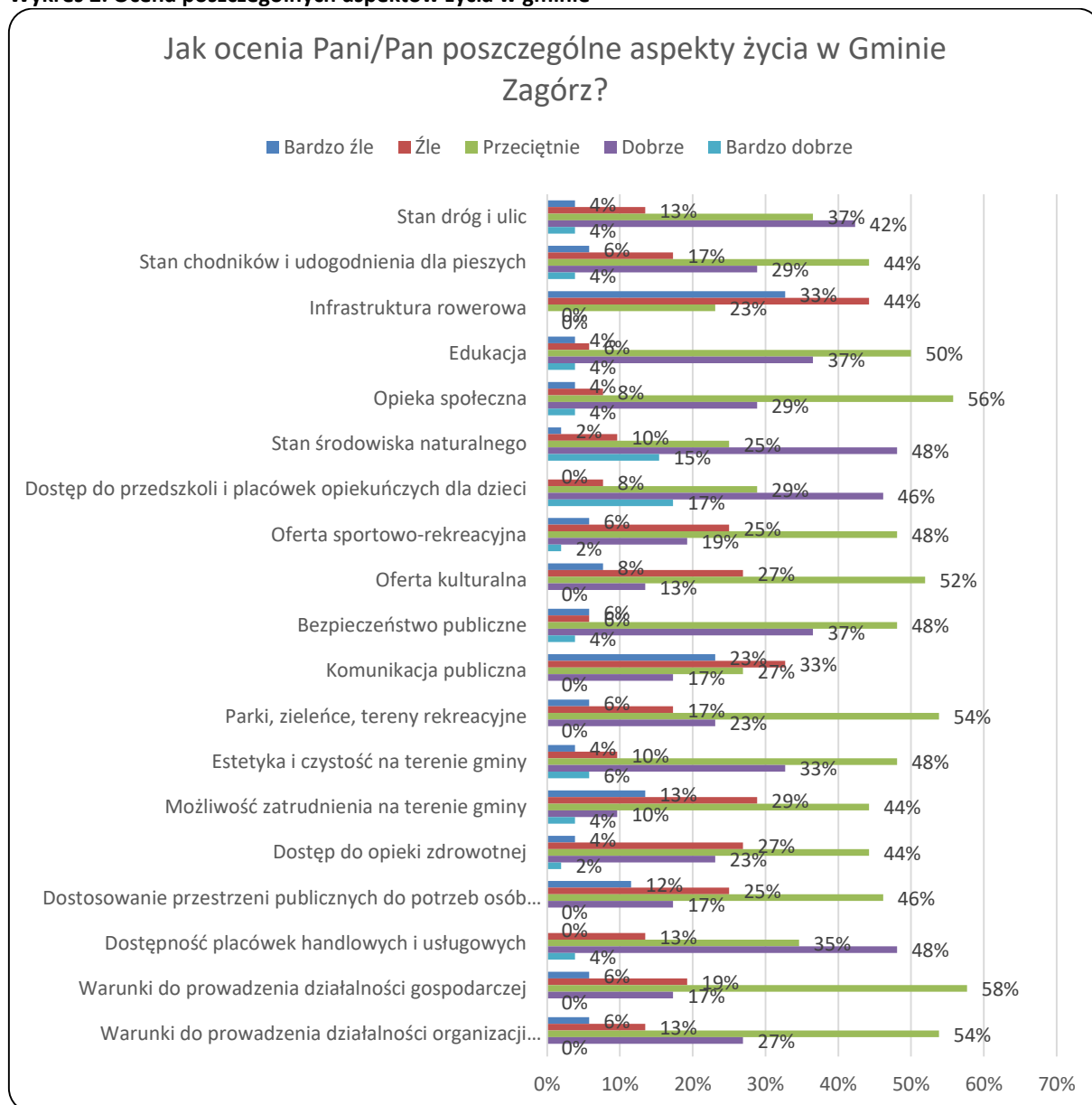
Tabela 7. Ocena poszczególnych aspektów życia w gminie

	Bardzo źle	Źle	Przeciętnie	Dobrze	Bardzo dobrze
Stan dróg i ulic	4%	13%	37%	42%	4%
Stan chodników i udogodnienia dla pieszych	6%	17%	44%	29%	4%
Infrastruktura rowerowa	33%	44%	23%	0%	0%
Edukacja	4%	6%	50%	37%	4%
Opieka społeczna	4%	8%	56%	29%	4%
Stan środowiska naturalnego	2%	10%	25%	48%	15%
Dostęp do przedszkoli i placówek opiekuńczych dla dzieci	0%	8%	29%	46%	17%
Oferta sportowo-rekreacyjna	6%	25%	48%	19%	2%
Oferta kulturalna	8%	27%	52%	13%	0%
Bezpieczeństwo publiczne	6%	6%	48%	37%	4%

Komunikacja publiczna	23%	33%	27%	17%	0%
Parki, zieleńce, tereny rekreacyjne	6%	17%	54%	23%	0%
Estetyka i czystość w gminie	4%	10%	48%	33%	6%
Możliwość zatrudnienia w gminie	13%	29%	44%	10%	4%
Dostęp do opieki zdrowotnej	4%	27%	44%	23%	2%
Dostosowanie przestrzeni publicznych do potrzeb osób z niepełnosprawnościami, poruszających się wózkami	12%	25%	46%	17%	0%
Dostępność placówek handlowych i usługowych	0%	13%	35%	48%	4%
Warunki do prowadzenia działalności gospodarczej	6%	19%	58%	17%	0%
Warunki do prowadzenia działalności organizacji społecznych (pozarządowych)	6%	13%	54%	27%	0%

Źródło: Badanie ankietowe CAWI i PAPI, N=28

Wykres 2. Ocena poszczególnych aspektów życia w gminie



Źródło: Badanie ankietowe CAWI i PAPI, N=28

Następnie poproszono ankietowanych o wskazanie które z powyższych aspektów życia w gminie wymagają podjęcia przez władze priorytetowych działań. Jako obszary wymagające najpilniejszego wsparcia respondenci wskazali infrastrukturę rowerową (13%), komunikacja publiczna (10%), następnie chodników i udogodnienia dla pieszych, oferta kulturalna, możliwość zatrudnienia w gminie oraz dostęp do opieki zdrowotnej (po 8%), na kolejnym miejscu wskazano stan dróg i ulic (7%). Powyższe wskazania pokrywają się z oceną poszczególnych aspektów życia w gminie.

Tabela 8. Aspekty życia w gminie wymagające najpilniejszego wsparcia ¹

	Wyniki	%
Stan dróg i ulic	18	7%
Stan chodników i udogodnienia dla pieszych	20	8%
Infrastruktura rowerowa	32	13%

¹ Pytanie wielokrotnego wyboru – każda osoba mogła wybrać do trzech obszarów

Edukacja	11	4%
Opieka społeczna	2	1%
Stan środowiska naturalnego	8	3%
Dostęp do przedszkoli i placówek opiekuńczych dla dzieci	4	2%
Oferta sportowo-rekreacyjna	18	7%
Oferta kulturalna	20	8%
Bezpieczeństwo publiczne	8	3%
Komunikacja publiczna	24	10%
Parki, zieleńce, tereny rekreacyjne	13	5%
Estetyka i czystość w gminie	7	3%
Możliwość zatrudnienia w gminie	21	8%
Dostęp do opieki zdrowotnej	20	8%
Dostosowanie przestrzeni publicznych do potrzeb osób z niepełnosprawnościami, poruszających się wózkami	4	2%
Dostępność placówek handlowych i usługowych	5	2%
Warunki do prowadzenia działalności gospodarczej	12	5%
Warunki do prowadzenia działalności organizacji społecznych (pozarządowych)	2	1%

Źródło: Badanie ankietowe CAWI i PAPI, N=28

Wykres 3. Aspekty życia w gminie wymagające najpilniejszego wsparcia



Źródło: Badanie ankietowe CAWI i PAPI, N=28

Kolejne pytanie w ankiecie brzmiało: „Jakie grupy mieszkańców powinny być Państwa zdaniem w większym niż dotychczas stopniu uwzględnione w działaniach gminy?” Anketowani w większości wskazali na młodzież (29%) oraz osoby starsze i rodziny z małymi dziećmi (po 11%, 19%).

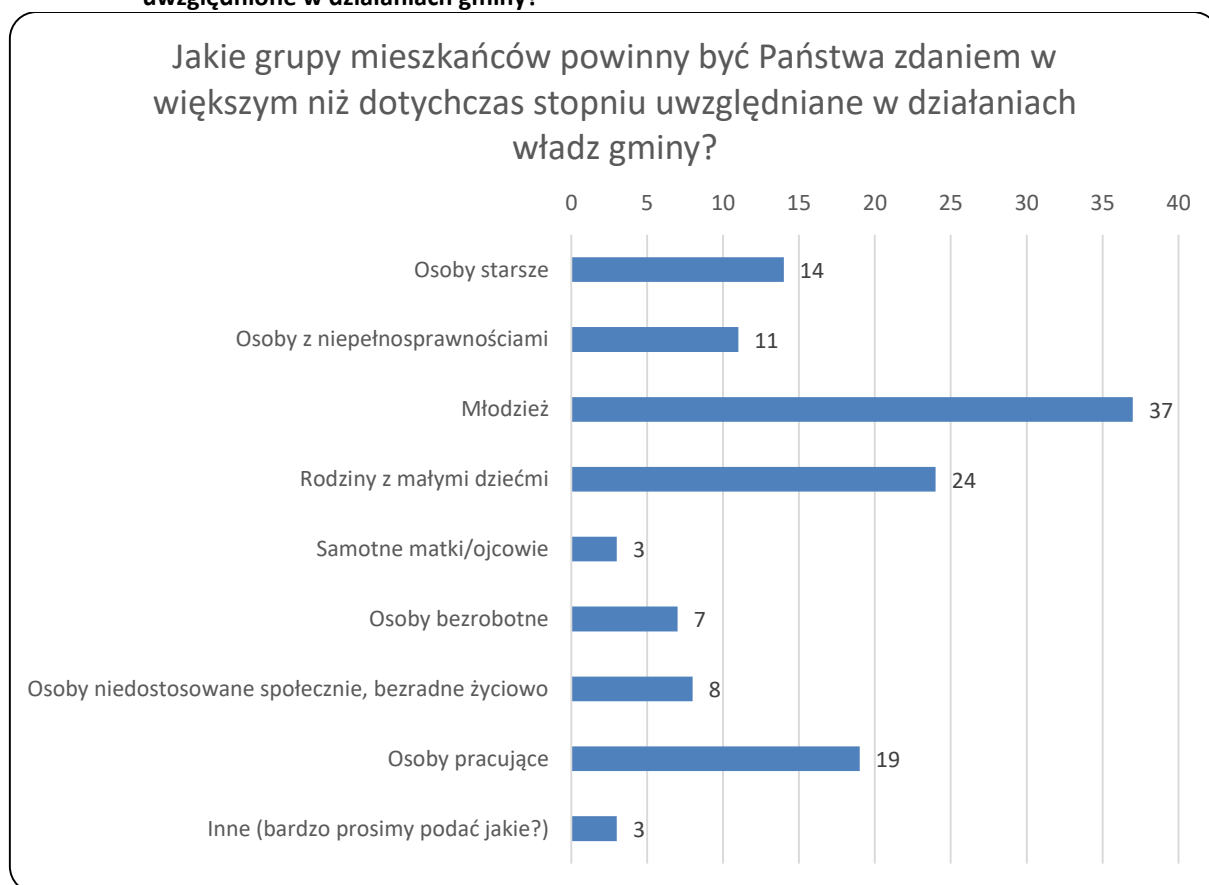
Dodatkowo w komentarzach wskazano że każda z powyższych grup jest uwzględniana w działaniach władz gminy.

Tabela 9. Jakie grupy mieszkańców powinny być Państwa zdaniem w większym niż dotychczas stopniu uwzględnione w działaniach gminy?

	Wyniki	%
Osoby starsze	14	11%
Osoby z niepełnosprawnościami	11	9%
Młodzież	37	29%
Rodziny z małymi dziećmi	24	19%
Samotne matki/ojcowie	3	2%
Osoby bezrobotne	7	6%
Osoby niedostosowane społecznie, bezradne życiowo	8	6%
Osoby pracujące	19	15%
Inne (bardzo prosimy podać jakie?) <ul style="list-style-type: none"> Osoby samotne, młode i pracujące, które mają pieniądze, pracę, czas i mogą przyczynić się do rozwoju gminy, Mniejszości narodowe i religijne, Osoby kompetentne znające się na działaniach władz gminy, Osoby, które chcą spędzić jakoś wolny czas, lub spotkać się ze znajomymi, a w tym celu muszą specjalnie jechać do Sanoka. 	3	2%

Źródło: Badanie ankietowe CAWI i PAPI, N=28

Wykres 4. Jakie grupy mieszkańców powinny być Państwa zdaniem w większym niż dotychczas stopniu uwzględnione w działaniach gminy?



Źródło: Badanie ankietowe CAWI i PAPI, N=28

Odpowiedzi respondentów na pytanie o to, jaka powinna być ich zdaniem Gmina Zagórz w przyszłości koncentrowały się na dostrzeganych przez nich aktualnie problemach do rozwiązania. Mieszkańcy chcieliby, aby

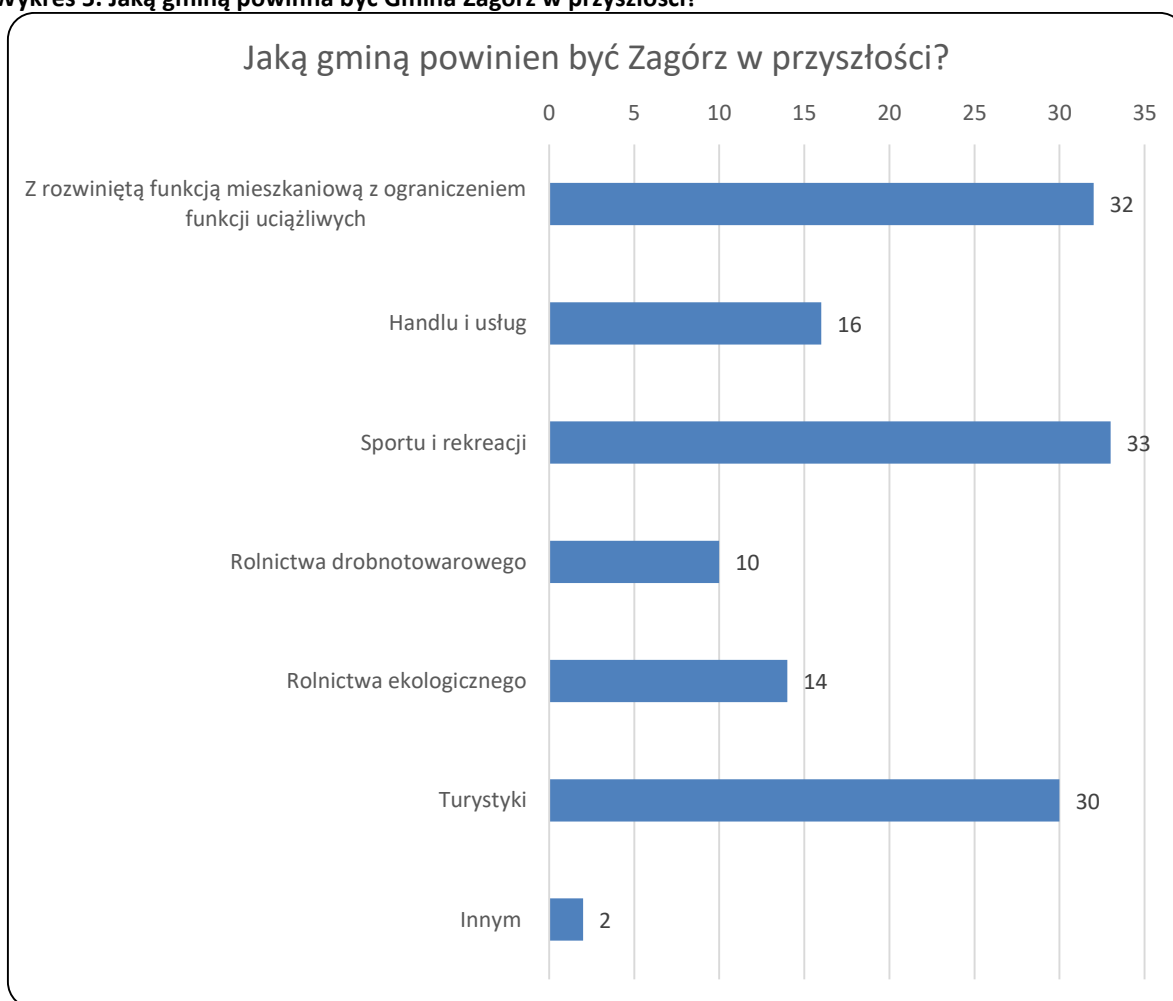
Gmina Zagórz była gminą ekologiczną, rozwijała się mocniej pod kątem ekonomicznym, wzmocniła swoją pozycję w regionie i kraju, była przyjazna dla mieszkańców i turystów, rozwijała infrastrukturę sportową (infrastruktura sportów zimowych), mieszkaniową, zapewniającą opiekę nad dziećmi, infrastrukturę przedszkolną i szkolną, a także turystyczną (baza rekreacyjna, noclegowa), drogową (w tym chodniki, ścieżki spacerowe, przyrodnicze i rowerowe, poprawa stanu dróg powiatowych) i transportową, zachowała i wyeksponowała walory przyrodnicze, zapewniła dostęp do miejsc pracy, do służby zdrowia (więcej lekarzy) oraz dostęp do atrakcyjnej oferty dla dzieci i młodzieży, a także dostęp do opieki i oferty dla seniorów. Mieszkańcy chcieliby, aby Gmina Zagórz była także gminą samowystarczalną energetycznie i finansowo.

Tabela 10. Jaką gminą powinna być Gmina Zagórz w przyszłości?

	Wyniki	%
Z rozwiniętą funkcją mieszkaniową z ograniczeniem funkcji uciążliwych	32	23%
Handlu i usług	16	12%
Sportu i rekreacji	33	24%
Rolnictwa drobnotowarowego	10	7%
Rolnictwa ekologicznego	14	10%
Turystyki	30	22%
Innym	2	1%

Źródło: Badanie ankietowe CAWI i PAPI, N=28

Wykres 5. Jaką gminą powinna być Gmina Zagórz w przyszłości?



Źródło: Badanie ankietowe CAWI i PAPI, N=28

65% respondentów wiąże z gminą swoją przyszłość. Niestety, jednocześnie 31% chciałoby, aby przyszłość ich dzieci nie była związana z gminą, 29% respondentom było „trudno powiedzieć”.

Tabela 11. Czy Pani/Pan wiąże swoją przyszłość z Gminą Zagórz?

	Wyniki	%
Tak	34	65%
Nie	7	13%
Trudno powiedzieć	11	21%

Źródło: Badanie ankietowe CAWI i PAPI, N=28

Tabela 12. Czy chciałaby Pani/Pan, żeby Pani/Pana dzieci wiązały swoją przyszłość z Gminą Zagórz?

	Wyniki	%
Tak	21	40%
Nie	16	31%
Trudno powiedzieć	15	29%

Źródło: Badanie ankietowe CAWI i PAPI, N=28

PYTANIA OTWARTE

Jakie są Pani/Pana główne problemy w codziennym funkcjonowaniu na terenie gminy? Prosimy podać 3 najważniejsze.

Odpowiedzi otwarte 1

Słaba komunikacja publiczna, problem z dojazdem do pracy komunikacją miejską publiczną, dostęp do lekarzy. Słaba komunikacja miejska, brak różnorodnej oferty kulturalnej, zły stan dróg gminnych. Bardzo mało chodników po terenach wiejskich. Brak mieszkań komunalnych, słaba komunikacja publiczna. Brak chodnika między Czaszynem a Tarnawą. Brak miejsc pracy w oświacie, brak dojazdu do pracy/na zakupy/do urzędu, brak dobrych poboczy drogowych. Edukacja, brak Internetu (światłowodu). Brak oświetlenia nad Osławą. Brak gazu w kamienicy Dworcowa 20, mało miejsc parkingowych. Brak częstej komunikacji miejskiej, autobusy jeżdżą zbyt rzadko. Słaba jakość NFZ, brak dostępu do lekarzy specjalistów. Zły stan dróg, chodników, brak ofert pracy. Chuligaństwo brak aktywności Policji. Słaby dostęp do opieki zdrowotnej. Niewystarczający dostęp do lekarzy pediatrów. Stan ulic. Fatalny stan drogi i ciekłu wodnego - Dzielnica Żabnik, brak dialogu z Radnymi. Zanieczyszczone powietrze przez większość roku. Dym i smród wszędzie, głównie z kominów, lecz także i samochodów. Brak możliwości bezpiecznego poruszania się dzieci po promenadzie z powodu braku odpowiednio ilości progów zwalniających przy uliczkach się z nią łączących. Brak oświetlenia wzdłuż drogi od krzyżówki Zahutyń do myjni samoobsługowej. Nadmiar samochodów na drogach – korki. Brak chodnika w Tarnawie Górnej od mostu w kierunku Leska. Szybka jazda kierowców w weekendy. Brak możliwości rozwoju na rynku pracy. Brak pracy. Bardzo ograniczona i droga komunikacja publiczna. Brak autobusów. Zły stan dróg. Kolejki, niewystarczająca dostępność pediatry. Komunikacja publiczna. Infrastruktura drogowa nie zmieniona od dekad skutkuje to nieustającymi korkami komunikacyjnymi.

Odpowiedzi otwarte 2

Infrastruktura rowerowa. Możliwość wyboru szkoły dla dziecka (rejonizacja). Nepotyzm. Środowisko naturalne, brak infrastruktury rowerowej, brak ścieżek rowerowych. Piękne tereny wzdłuż Osławę a żadnej ścieżki rowerowej szczególnie w górnym biegu. Komunikacja autobusowa. Brak pracy. Brak ciekawych wydarzeń kulturalnych, wysokie koszty komunikacji miejskiej, zły stan dróg i brak chodników. Bardzo mały plac zabaw dla dzieci. Brak ścieżki rowerowej. Komunikacja, brak ścieżek rowerowych. Brak częstej komunikacji miejskiej, zakłócanie ciszy nocnej przez mieszkańców. Brak infrastruktury sportowo-rekreacyjnej, słaba komunikacja publiczna. Brak zajęć dodatkowych w SP nr 1 w Zagorzu. Edukacja - zbyt duża liczba dzieci w klasach. Brak chodników. Brudne chodniki. Za mało połączeń autobusowych z Sanokiem. Głównie wieczorami i w weekendy. Kursowanie komunikacji pociągi nie tylko sezon. Brak pomocy do otwarcia działalności gospodarczej na terenie gminy i stworzenie przejrzystych warunków do jej prowadzenia dla osób początkujących. Zbyt mało autobusów.

Odpowiedzi otwarte 3

Brak wydarzeń kulturalnych na terenie miasta Zagórz, brak bibliotek i małe zainteresowanie seniorami. Zabetonowanie miasta m.in. koło kina brak ścieżek rowerowych. Brak miejsc na ognisko spotkania towarzyskie. Brak miejsc typu parki, skwery, długi okres oczekiwania do opieki zdrowotnej więcej autobusów w małych wioskach. Brak dobrego wyposażenia Szkoły Podstawowej nr 1 w Zagórz. Niepewność utrzymania instytucji gminnych (Szkoła Podstawowa, Biblioteka), słaba jakość opieki POZ. Kiepski stan dróg gminnych. Brak oferty sportowo rekreacyjnej dla dzieci i młodzieży. Brak ścieżki rowerowej. Mało patroli Policji, brak ścieżki rowerowej do Sanoka. Korki z rana i po południu oraz hałas i notoryczne przekraczanie prędkości przez pojazdy na ulicy Piłsudskiego. Brak perspektyw dla ludzi młodych aby ograniczyć zjawisko emigracji. Brak inicjatyw do poszerzenia współpracy transgranicznej która powinna być motorem napędowym rozwoju. Mało atrakcji. Brak chodnika w Tarnawie Górnej od mostu w kierunku Leska. Brak działek budowlanych uzbrojonych. Słaba opieka zdrowotna (Pediatria). Brak obiektu do spotykania się młodzieży (boisko, orlik). Brak oferty na spędzanie wolnego czasu dla młodzieży.

W Gminie Zagórz najbardziej podoba mi się

Odpowiedzi otwarte 1

Obcowanie z przyrodą. Krajobraz. Promenada. Klasztor z wieżą widokową, Centrum Kultury, Promenada, skwer, rozwijanie potencjału turystycznego gminy. Organizowanie dożynek i innych wiejskich spotkań, środowisko naturalne. Piękne tereny i krajobrazy gmina powoli ale skutecznie się rozwija, widać to po mniejszych miejscowościach. Tereny zielone nad rzeką Oślawa. Miejsce nad Oślawą. Dostęp do środowiska naturalnego, bliskość rzek i zieleni. Dostęp do rzeki San i Oślawa. Odnowiony klasztor i Foresterium, krajobraz. Promenada i plac przy Kinie, skwery przy Oślawie. Bliskość natury. Lokalizacja, przyroda, Klasztor, góry i rzeki. Piękna przyroda i położenie gminy, które daje niesamowitą możliwość do rozwoju przedsiębiorczości i bogacenia się jej mieszkańców. Trasa nad Oślawą. Rozwój miasta. Czyste powietrze. Bezpieczeństwo. Krajobrazy. Oślawa. Stan dróg. Czystość na drogach, chodnikach i w miejscach publicznych. Centrum miasta - sklepy są blisko siebie, można usiąść na skwerku lub pójść nad rzekę. Wszędzie blisko. Przyroda. Obszary cenne przyrodniczo, zabytki, atrakcje turystyczne jak Centrum Kultury Foresterium.

W Gminie Zagórz najmniej podoba mi się

Odpowiedzi otwarte 1

Wysokie opłaty za odpady komunalne, podatki i rachunki za wodę. Brak komunikacji publicznej do mniejszych miejscowości. Tragiczny stan dróg w niektórych miejscowościach. Służba zdrowia. Zarządzanie potencjałem ludzkim, brak kreatywności w działaniu, nepotyzm. Centrum przy marketach, stan dróg publicznych, brak oferty kulturalnej skierowanej do młodzieży np. w postaci seansów filmowych w kinach, brak dobrej komunikacji publicznej poza obszar miasta (w szczególności do miejscowości oddalonych o ok. 7 km od miasta) zbyt powoli się modernizuje. Plac koło kina, słaba komunikacja publiczna z miejscowościami innymi niż Sanok. Wykluczenie cyfrowe brak wyboru nowych sieci światłowodowych, brak szerokiej możliwości zatrudnienia. Brak oświetlenia nad rzeką Oślawa. Za mało ścieżek rowerowych utwardzanych, droga asfaltowa. Podejście urzędu gminy do spraw obywateli. Brak imprez kulturalnych, brak zajęć dla młodzieży, kursów dla dorosłych np. języków obcych, rzadko jeżdżący MKS. Brak perspektyw dla młodych ludzi. Opieszałość w działaniu i pozyskiwaniu środków finansowych władz Gminy. Realizowanie projektów, które reklamuje się z dużą pompą, a w rzeczywistości są mało przydatne dla codziennego życia mieszkańców gminy. Zaniedbanie węzła kolejowego wraz ze stacją kolejową. Zaniedbanie infrastruktury kolejowej. Brak dogodnych połączeń. Kiepskie działanie Zakładu Usług Technicznych. Wygląd okolicy dworca kolejowego, opieka zdrowotna. Brak chodników. Droga, ciek wodny i oświetlenie w Dzielnicy Żabnik. Biedronka w centrum. Zanieczyszczone powietrze, smród i hałas. Dostęp do pracy, bariery dla niepełnosprawnych, brak wydarzeń kulturalnych i sportowych dla dzieci i młodzieży oraz brak zajęć dodatkowych dla młodzieży. Zbyt duże natężenie ruchu drogowego. Brak rozwijania możliwości kolei do przewozu ładunków. Brak obwodnicy które wprowadziła by ruch kołowy z drogi przechodzącej przez miasto poza jego granice. Dobrym rozwiązaniem było by wykonanie obwodnicy Zahutyń - wzdłuż Sanu do Laska. Jakość dróg. Zastój na kolei. Mało miejsc rekreacyjnych, niewiele ścieżek rowerowych, praktycznie brak komunikacji publicznej. Słaba komunikacja miejska, brak światłowodu i słaby stan ulic, często nawet bez asfaltu. Niski poziom usług medycznych. Brak odpowiedniej komunikacji publicznej z mniejszych miejscowości gminy Zagórz, brak odpowiedniej sieci internetowej. Centrum Zagórz nie jest dostosowane do potrzeb osób niepełnosprawnych, tak jak większość budynków użyteczności publicznej. Brak sklepów. Brak przemyślanej sieci komunikacyjnej np. obwodnicy, światła w newralgicznych punktach rond itd. Brak żłobków.

4. Podsumowanie

W badaniu ankietowym przeprowadzonym w ramach projektu „Strategia Rozwoju Gminy Zagórz na lata 2023-2032” wzięło udział 52 osób, wśród których zdecydowanie przeważali respondenci z miejscowości Zagórz.

Generalnie można uznać, że respondenci są raczej zadowoleni z mieszkania w gminie – wśród odpowiedzi na pytania o ocenę warunków życia dominowały te pozytywne. Jeśli chodzi o poszczególne aspekty życia w gminie najkorzystniej ocenione zostały takie obszary jak: dostęp do przedszkoli i placówek opiekuńczych dla dzieci, stan środowiska naturalnego (łącznie po 63% pozytywnych odpowiedzi – „bardzo dobrze” i „dobrze”).

Za obszary problematyczne uznać można natomiast infrastrukturę rowerową (łącznie 77% odpowiedzi negatywnych - „źle” i „bardzo źle”), komunikacja publiczna (56%), możliwość zatrudnienia na terenie gminy (41%), dostosowanie przestrzeni publicznych do potrzeb osób z niepełnosprawnościami, poruszających się wózkami (37%).

Ponadto ankietowani wskazali, że w większym niż dotychczas stopniu, gmina powinna skupić działania na młodzieży (29%) oraz osobach starszych (11%), a także rodzinach z małymi dziećmi (19%). Taka ocena wskazuje, że przed władzami gminy nadal stoją wyzwania w aspekcie poprawy poczucia zadowolenia mieszkańców z życia w gminie.

Odpowiedzi respondentów na pytanie o to, jaka powinna być ich zdaniem Gmina Zagórz w przyszłości koncentrowały się na dostrzeganych przez nich aktualnie problemach do rozwiązania. Mieszkańcy chcieliby, aby Gmina Zagórz była gminą ekologiczną, rozwijała się mocniej pod kątem ekonomicznym, wzmacniała swoją pozycję w regionie i kraju, była przyjazna dla mieszkańców i turystów, rozwijała infrastrukturę sportową (infrastruktura sportów zimowych), mieszkaniową, zapewniającą opiekę nad dziećmi, infrastrukturę przedszkolną i szkolną, a także turystyczną (baza rekreacyjna, noclegowa), drogową (w tym chodniki, ścieżki spacerowe, przyrodnicze i rowerowe, poprawa stanu dróg powiatowych) i transportową, zachowała i wyeksponowała walory przyrodnicze, zapewniła dostęp do miejsc pracy, do służby zdrowia (więcej lekarzy) oraz dostęp do atrakcyjnej oferty dla dzieci i młodzieży, a także dostęp do opieki i oferty dla seniorów.

Na koniec można powiedzieć, że osoby biorące udział w badaniu są istotnymi interesariuszami strategii rozwoju gminy, ponieważ ponad 100% ankietowanych to mieszkańcy Gminy Zagórz.